

S'VOVGES TROTTERS BLATTEL N° 29



Bulletin de liaison des VOSGES TROTTERS SELESTAT

Mot du président

Quelle année 2024 exceptionnelle nous venons de vivre ! Entre les randonnées mémorables, les ascensions vertigineuses et les moments de franche camaraderie, notre association n'a jamais été aussi dynamique.

Tout d'abord, un grand bravo aux grimpeurs pour avoir dompté le tout nouveau mur d'escalade qui a été mis à notre disposition par la Mairie de Sélestat. Certains d'entre vous ont découvert des muscles dont ils ignoraient l'existence, et d'autres ont prouvé que la gravité n'était qu'une suggestion.

Un immense merci à notre équipe de bénévoles, toujours plus nombreux et motivés, qui ont insufflé un vent de fraîcheur à notre section escalade. Grâce à leur dévouement, nous avons pu rouvrir la section jeunes, accueillir de nouveaux membres, renouveler notre matériel et investir dans l'avenir de notre sport. Leur énergie est contagieuse et nous promet une année encore plus riche en émotions.

Nous avons également organisé notre toute première compétition d'escalade, et quelle réussite ! Plus de 70 jeunes grimpeurs se 14 ans et moins, sont venus de toute l'Alsace et d'ailleurs donner le meilleur d'eux-mêmes et passer une très agréable journée. Les performances étaient à couper le souffle, et l'esprit de compétition n'a en rien entamé notre bonne humeur légendaire. Félicitations à tous les participants et un grand merci aux organisateurs et bénévoles qui ont rendu cet événement possible.

Les randonnées de cette année ont été l'occasion de partager de merveilleux moments ensemble, sur des sentiers aussi variés que magnifiques. Notre refuge a été le cœur battant de ces aventures, grâce au dévouement de nos bénévoles qui n'ont ménagé ni leur temps ni leur énergie pour l'entretenir. C'est ensemble que nous avons créé des souvenirs inoubliables.

Pour l'année à venir, je nous souhaite encore plus de sentiers à explorer, de sommets à conquérir et de moments de convivialité à partager.

Merci à tous pour votre enthousiasme et votre engagement. Continuons à faire vivre notre belle association avec autant de passion et de joie.

À très bientôt sur les sentiers et les parois !

Maximilien

Randonnées 2024

Les sorties de cette année ont globalement connu un grand succès.

Quelques chiffres pour commenter l'année:

Balades du mardi : - 18 randonnées avec un total de 254 participants.

Randos du mercredi : - 25 randonnées avec un total de 356 participants.

Randos du jeudi : - 47 randonnées avec un total de 643 participants.

Randos du dimanche : - 34 randonnées avec un total de 383 participants

Bricolage de Pâques : - 20 participants.

Le cumul des distances parcourues au cours de toutes ces randonnées est de 23 550 km au 25 décembre. Cette année pluvieuse a contraint les guides à annuler 13 sorties.

De nouveaux membres nous ont rejoints pour profiter de cette offre variée.

Quelques séjours qui ont marqué l'année :

Du 17 au 24 mars Séjour à Chapelle des Bois dans le Doubs. 19 personnes y ont participé. (Animateur Raymond Hurstel)

Le 1^{er} mai, les 5 sections Vosges Trotters se sont retrouvées au Lac du Schiessrothried pour la rencontre annuelle. Merci au VT Colmar pour l'accueil dans leur refuge.

Du 3 au 9 Mai a eu lieu la « **Trott des Vosges Trott** » randonnée itinérante inter Vosges Trotters en passant par les refuges des VT, Cinq VT Sélestat y ont participé. Ce fut un beau succès, encore merci aux bénévoles pour l'organisation et l'accueil des trotteurs (eues).

Le 14 et 15 septembre **sortie commune avec le SWV Ettenheim** dans les Vosges du Nord. (Animateur Gérard Ernst).

Le programme 2025 est à l'impression et nous promet encore de belles sorties. De nouveaux animateurs ont rejoint l'équipe en place. Un grand merci aux guides et organisateurs pour leurs engagements passés et les belles randonnées à venir.

Raymond



Séjour à Chapelle des bois du 16 au 23 mars 2024

19 joyeux Vosges Trotters partent en direction de Chapelle des bois dans le département du Doubs. Ce charmant village se trouve à la limite du département du Jura et de la Suisse (canton de Vaud) à 1090m d'altitude, dans le Parc du Haut Jura.

Comme tout site de moyenne montagne, son domaine de ski de fond et de raquettes souffre de l'absence de neige.

Nous déposons nos valises au village vacances de Miléade pour certains ; d'autres prennent connaissance de leur gîte à proximité.

Un grand merci à Raymond et Pierre qui nous ont préparé de beaux circuits à travers crêtes, prairies et forêts du massif du Jura.

Dimanche : nous démarrons notre marche depuis le village vacances direction Mont Risoux. Un sentier raide nous mène à la Roche Champion (1325m) et sa croix. Notre effort est récompensé par un magnifique panorama sur le village de Chapelle des Bois et la combe. Nous poursuivons sur la crête le long des bornes frontières avec la Suisse. Nous nous arrêtons au mémorial des passeurs qui ont aidé des enfants juifs à fuir la barbarie nazie.

Depuis la Roche Bernard un nouveau point de vue s'ouvre sur le lac de Bellefontaine et le lac des Mortes entourés de leurs tourbières.



Lundi : journée pluvieuse annoncée et changement de programme.

Visite des alentours avec notre guide Éric, enfant du pays, pour une partie du groupe. Explications passionnées et passionnantes sur la géologie, la vie des agriculteurs, la forêt, la nature.

Direction la grotte du déserteur pour l'autre groupe. Pierre du Bourg, réquisitionné par l'armée en 1793, s'est enfui et a vécu dans cette grotte pendant 30 ans.



Mardi : circuit des cascades du Hérisson au départ du hameau de la Fromagerie.

Ces cascades doivent leur existence au « Hérisson », un torrent énergique qui prend sa source au Saut Girard. Quel magnifique spectacle où l'eau jaillit de toutes parts.

Ce ruisseau comprend 7 chutes principales avec en final la cascade de l'Éventail (65 mètres de haut).

Un cincle plongeur, hôte nerveux des cours d'eau, sautille de roches en roches à la recherche de nourriture et ne manque pas de nous montrer son beau plastron blanc.

Mercredi : direction Bellefontaine. Nous cheminons le long de la crête sous un soleil de printemps. Les primevères sauvages tapissent les sous-bois clairs et les talus ensoleillés.

Des curiosités naturelles ponctueront notre chemin telles que le site d'escalade et les roches des « 3 commères » qui ont résisté à l'érosion.

Arrivés à Morbier nous nous arrêtons devant l'horloge comtoise de 6,75 m et 325 kg, passons sous le viaduc du Saillard, traversons la Bienne au moyen de passerelles suspendues. Nous nous arrêtons un instant en face du trou bleu, résurgence des lacs de Bellefontaine et des Mortes.



Jeudi : nous partons du village de Petite Chaux en direction de la source du Doubs.

Les eaux de pluies de la région de Mouthe sont collectées par un immense réseau souterrain. A 940 m d'altitude elles jaillissent d'un siphon de 55 m et forment la source du Doubs. La température de l'eau n'excède pas les 6°C et le courant est fort. A Mouthe ces eaux donnent naissance à une rivière avec des eaux plus calmes. Des tourbières se sont formées le long de la rive. La tourbe était utilisée comme combustible au 18^{ème} siècle. Actuellement ces tourbières constituent des zones protégées pour la faune et la flore.

Vendredi : direction Pré d'haut en partant de Chapelle des bois le long des circuits raquettes jusqu'au refuge d'alpage (fermé). Nous nous installons sur la butte au milieu d'un pré couvert de crocus jaunes et violets. Nous apercevons au loin la chaîne du Mont Blanc. Retour par la Combe des Cives.

Ce sentier retrace le combat du 30 août 1944 entre les maquisards du Haut Jura et un convoi de l'armée allemande.



Randonner c'est aussi s'arrêter, écouter, chercher, sentir, ouvrir ses sens à la diversité.

Gérard nous a fait tendre l'oreille pour écouter les chants des petits passereaux annonçant le printemps : le grimpeur et son « tui » interrogatif, la grive musicienne imitant le chant d'autres oiseaux ou le roitelet huppé avec sa calotte jaune pour la femelle et orangé pour le mâle.....

Quant à Gilberte elle nous a aidé à nommer certaines fleurs : les potentilles, le daphné également appelé bois gentil ou les pétasites dont les larges feuilles n'apparaissent qu'après la floraison.



Ce beau séjour se termine et il faut penser au retour. Nous avons rapporté de beaux souvenirs et ... quelques kg de fromage de la fruitière bio du village.



"Celui qui marche seul marche plus vite, mais celui qui marche avec d'autres marche plus loin. »

Proverbe africain

Béatrice


Travaux refuges

Avoir des refuges à disposition (et en être propriétaire) a des avantages, mais nous impose aussi d'en assurer l'entretien et multiples petites réparations, plusieurs journées et demi-journées y ont été consacrées. Par ailleurs, vu que les bâtiments accueillent du public, plusieurs contrôles obligatoires (la plupart par des sociétés extérieures) doivent être faits et enregistrés dans le registre de sécurité. Au total, 7 visites périodiques sont faites (extincteurs ; défibrillateurs ; électricité ; installation gaz ; etc ..). Un grand merci à tous les bénévoles.

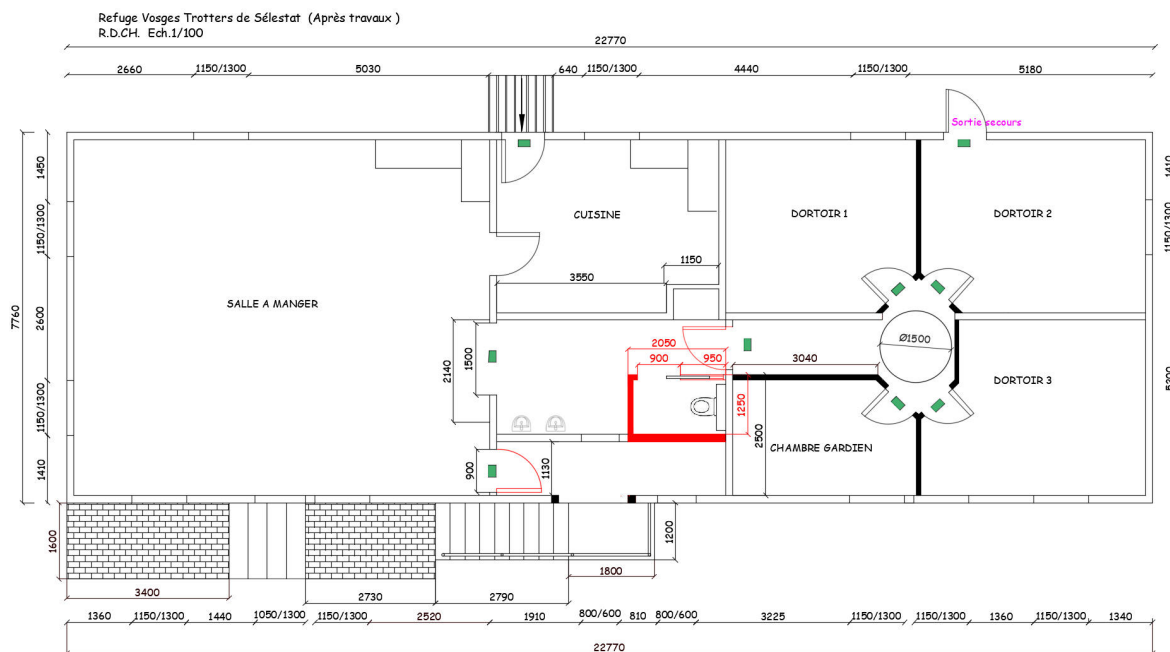


Nous avons évoqué dans le dernier Blattel (N°28), les travaux de mise en conformité, demandés par la commission de sécurité, en particulier :

- Le paratonnerre : la société Alsacienne de Paratonnerre a effectué ces travaux, ce point est donc, une fois pour toute, réglé. Coût : 8 274 €.
- Remplacement des lambris inflammables du couloir par du placo-plâtre, non inflammable : ce projet a fait l'objet d'une déclaration de travaux à la mairie de Rodern, acceptée, mais les services des pompiers du Haut-Rhin demandent un dossier de sécurité (et étude) complémentaire. Vu la complexité de ce dossier, qui ne peut être fait par un bureau d'étude agréé, nous avons décidé de modifier le projet, en réduisant la taille des toilettes à l'étage, de façon à ne pas augmenter la surface, pour ne pas avoir l'obligation de ces démarches. Celles ci seront faites lors de travaux plus conséquents. Une demande de subvention à la région Grand Est a également été faite. Nous retenons donc les travaux de réaménagement du couloir, réfection d'un WC, et pose de 2 lavabos dans le sas. La façade extérieure ne sera pas modifiée, les 4 fenêtres des sanitaires seront remplacées par des menuiseries bois, avec vitrage isolant.



Ci dessous le plan des futurs travaux.



Ces travaux sont planifiés en **mars 2025**,

Début : **10 mars jusqu'au 28 mars**, pour terminer la veille de l'Assemblée Générale.

Les opérations suivantes sont prévues

Du 10 au 14 mars : suppression des lambris, de la cloison intérieure, des installations sanitaires, pose placoplâtre plafond couloir sur structure rail ; cloison intérieure et pose plaque de placo ; câblage convecteur WC

Du 17 au 21 mars : isolation intérieure mur ; remplacement fenêtres et porte d'entrée ; pose porte toilette et trappe accès grenier ; jointage - ponçage placo-plâtre ; pose et branchement du WC et des nouveaux lavabos ; carrelage mural

Du 24 au 27 mars : peinture murale et plafond ; carrelage sol WC ; parquet couloir ; finition, pose luminaires et convecteur (dans toilettes)

Le 28 mars : nettoyage

Nous faisons appel à toutes les bonnes volontés, les personnes ayant des compétences (ou pas), sanitaire, plaquiste ; carrelage ; peinture ; électricité etc ... Chacun d'entre vous peut donner un coup de main, consultez le planning sommaire ci dessus. Les repas seront bien entendu fournis par l'association, et ceux qui veulent dormir sur place pourront bien entendu le faire , le petit refuge étant réservé pour cela. Merci de vous inscrire auprès de Gérard en précisant vos disponibilités.

Soyez en vivement remerciés.


Gérard

La Trott des Vosges Trott.

Randonnée itinérante entre refuges Vosges Trotters.

Lors de la réunion des Présidents des différentes sections de Vosges Trotters (Strasbourg ; Marckolsheim ; Colmar ; Mulhouse et Sélestat) en septembre 2022, Strasbourg a proposé une randonnée qui relie les refuges des VT. Un an plus tard, et après diverses consultations, le « bébé », baptisé la **Trott des Vosges Trott**, se concrétise. 2024 fut l'année de la réalisation de ce projet ambitieux, début de l'aventure: 03 mai 2024.

- 1) vendredi 3 mai 2024 : Départ de la gare de Metzeral et montée au Schiessrothried - nuit au chalet VT Colmar
- 2) samedi 4 mai 2024 : Etape Schiessrothried --> Petit Ballon - nuit au Bockswasen/chalet VT Strasbourg
- 3) dimanche 5 mai 2024 : Etape Petit Ballon --> Markstein - nuit au chalet VT Mulhouse
- 4) lundi 6 mai 2024 : Etape Markstein --> Schiessroth - nuit au Gaschney, la Campanule étant indisponible. (chalet VT Strasbourg)
- 5) mardi 7 mai 2024 : Etape Schiessroth --> chalet des amis de la nature au Lac Noir VT Marckolsheim n'ayant pas de chalet
- 6) Mercredi 8 mai 2024 : Etape chalet VT Marckolsheim --> Spitzenberg - nuit aux chalets VT Sélestat
- 7) Jeudi 9 mai 2024 : Etape Spitzenberg - Champ du Feu - nuit au chalet Charles Haus VT Strasbourg,



Au total, 140 km et plus de 6000 m de dénivelé (positif), 45 personnes ont participé à cette Trott, dont 5 VT Sélestat. Les sorties étaient guidées par différents guides, issus des sections Vosges Trotters du chalet de départ d'étape.

Chaque section VT a également assuré l'accueil et l'intendance de tous les participants, y compris les bénévoles qui assuraient la sécurité et le transfert des valises. Cela représente également un nombre important de personnes sans lesquelles la Trott n'aurait pu se faire, en moyenne 6 à 8 intervenants (repas du soir, petit dej. et sandwich du lendemain).

Ce fut une très belle expérience, une ambiance très chaleureuse et un échange entre VT Alsace très fructueux. Un grand merci à tous

Gérard



Dernière étape, départ vers le champs du feu et la Serva, 30 km et 1100 m de dénivelé, guides : Jean François Dussourt pour le groupe sportif et Gérard pour le groupe « normal »

Repas au Markstein , où les Vosges Trotters de Mulhouse nous accueillent

Bricolage de Pâques et chasse aux oeufs

Cette année encore, Monique propose une journée « bricolage de Pâques », activité qui s'adresse à nos jeunes membres ...

Alors, n'hésitez pas à vous joindre à nous, venez avec vos enfants ou petits enfants au refuge, vendredi 18 avril prochain.

De plus amples renseignements vous seront communiqués début avril.

Monique



Activités au refuge, Pâques 2023 : jeux et bricolage



ESCALADE : *Quoi de neuf?*

Nouveau mur d'escalade Espace Charlemagne

Une nouvelle structure artificielle d'escalade a vu le jour dans le complexe Charlemagne courant de l'été 2024. Ce mur, sur lequel les grimpeurs des Vosges trotters Sélestat évoluent depuis la mi-septembre 2024 est très impressionnant en termes de taille et de volume. Il est équipé d'une centaine de voies de différents niveaux ,allant du 5 au 8 et dispose également de deux voies de vitesse. Avec ses 11 m de haut et ses 36 m linéaires, ce nouveau mur est un réel changement pour nous, par rapport à l'ancien mur du CSI qui ne mesurait que 5 m de haut et comptait moins d'une quarantaine de voies.

La section escalade compte en novembre 2024, 54 membres adultes et 22 enfants de 8 à 17 ans. De nouveaux créneaux ont été ouverts en plus du lundi soir et du mercredi soir : l'un pour les enfants le mercredi en début de soirée et l'autre destiné aux adultes autonomes, le samedi après-midi.

Cette nouvelle SAE donne donc envie, avec son petit côté psychédélique et attire aussi bien des grimpeurs chevronnés que des débutants. Certains vont se faire plaisir dans les voies verticales, alors que d'autres vont se lancer dans l'ascension des voies les plus difficiles dans les devers. Et les devers, justement, il y en a sur ce mur ! c est parfois un peu intimidant, mais on ose et on se lance quitte à faire un vol.

Bref un beau terrain de jeu en attendant le retour des beaux jours et nos falaises de grès.

Olivia LATSCHA





Miroir d'Argentine 2024

27 juillet 2024, nous voilà en route dans le Break de Fred, direction le Valais suisse. Objectif le Miroir d'Argentine, par sa voie normale, 13 longueurs d'escalade, 450 mètres sur une superbe paroi calcaire.

L'idée avait été émise par Luc au début du printemps. Je saute sur l'occasion dès qu'il commence à en parler, Fred lève le doigt sans hésiter. Le quatrième devait être Didier, mais se trouve en Angleterre sur la fenêtre qui est déterminée. Another window next year Dide's !

La météo paraît (finalement !) nous sourire, et après des semaines d'humidité, c'est lunettes de soleil sur le nez que nous mettons cap au sud. Le trajet sans encombre ni bouchon nous permettra d'être en début d'après-midi au col du Pillon, pour grimper un peu de couenne sur les dalles du Dar.

Les Dalles bordent le torrent du Dar au-dessus d'une belle cascade. Le calcaire est excellent, rugueux, strié de cannelures. L'accès, depuis le Col du Pillon y est normalement simple, mais notre sens de l'orientation nous égare quelque peu dans la pampa. Une première voie nous met directement dans une ambiance particulière. 50 mètres que Luc avale en deux temps trois mouvements, fidèle à lui-même. Pas de communication orale possible, le bruit de la cascade couvre tout. On devine plus ou moins, donc, qu'on peut le suivre, supposant qu'il nous assure du haut. On découvre qu'en fait il n'y a pas de relai aménagé et que Luc s'est débrouillé avec les moyens du bord. On fait notre rappel sur les potelets branlants d'une passerelle de traversée du torrent. Quelques longueurs de plaisir et on endosse nos sacs au son d'un tonnerre qui semble encore lointain... 10 minutes plus tard mes deux compères sont déjà en train de courir sur le sentier qui mène au col où la voiture est garée. 10 minutes et 50 secondes je cours aussi. 13 minutes 30 secondes, ce n'est plus la peine de courir, la douche est drue, on arrive trempé sur le parking.



Direction Solalex, au creux d'un cirque de falaises, dans un alpage bucolique. Au pied du miroir, qu'on a maintenant en vrai devant nos yeux. Le temps d'étaler nos fringues trempées, et d'assister à la magie du déploiement sur vérin de la tente de toit sur la voiture, et zou apéro ! Avec ce qu'on a sous la main, 2 bonnes bouteilles de rouge, un paquet de chips et un saucisson. Diététique au top qui nous met en condition optimale pour nous présenter à la table réservée au refuge de Solalex. Heureuse surprise, monde petit, c'est Mélanie que je connais qui nous accueille. On fête ça avec une bonne bouteille de blanc du Valais, en attaquant une fameuse fondue. L'heure est aux confidences de bistrot, au remodelage du monde et à l'appétit ! Une deuxième tournée, de fondue et de blanc, et on ne prononce plus que les voyelles...

Mélanie nous offre la liqueur de myrtille maison et nous met au défi d'en monter une bouteille au sommet, top là ! C'est pas sérieux, mais qu'est ce qu'on a bien fraternisé ! Concentration sur l'échelle pour monter dans la tente de toit...

Réveil un peu en déséquilibre, heureusement que le parking offre des commodités que seuls les suisses savent garder dans ce parfait état. Départ à l'heure, tous sacs remplis. La traversée du torrent ne pose aucun problème, on a quelques doutes quant au sentier à emprunter et on s'engage un peu à l'arrache dans la végétation. La montée est exigeante, la fondue fond, les restes d'abus désabusent. J'ai le sentiment que le grand devant se promène, que son copain (qui lui n'a pourtant aucun entraînement) se balade. Loin derrière je tire la langue et me dis que tous les kilomètres que j'ai pu faire à vélo ne servent à rien... Ce qui me fait tenir, c'est la pensée pour Marcel Rémy, ce guide suisse qui a réussi l'ascension à 94 ans. L'histoire ne dit pas si ce qu'il avait consommé la veille était comparable.

Pied de la voie, enfin ! Une plaque nous indique précisément le départ de la voie de l'Y, ouverte en 1926. Super on se lance dans l'escalade. Premier relais, la vue est déjà magnifique. Elle va s'améliorer au fur à mesure. Une cordée nous précède, celle-ci nous ralentira presque pas. Fred se décale un peu pour se mettre en confort, à peine a-t-il bougé qu'une pierre se fracasse pile à l'endroit qu'il occupait quelques secondes avant. Lecteur grimpeur, si tu doutes de l'utilité du casque au bas des voies, c'est que tu n'as jamais fait cette expérience.



Suivent 3 heures et demie d'escalade et de bonheur. Les clous sont espacés mais Luc gère sans difficulté. Il placera quelques friends mais globalement il y a quand même des points pour ne pas se retrouver complètement désespéré. Le calcaire est bien sec et l'adhérence est bonne. Quelques prises sont patinées par les centaines de mains qui les ont saisies depuis près d'un siècle. Il faut faire gaffe de ne pas faire tomber de cailloux, nombreux sur les vires. Il y a probablement du monde en dessous, il s'agit de ne pas les bombarder. Un passage en 5c+ est heureusement agrémenté d'un piton qui permet un appui du pied.

Unanimité pour dire que sans ce piton, ça aurait été vachement compliqué... Une longueur en 3+ qui a la particularité d'être démunie de clou dans sa partie surplombante, probablement une cotation débattue sur un coin de table, dans les effluves de fondue.


Le miroir est impressionnant, les relais pour la plupart confortables permettent d'en profiter pleinement. La corde double de 2x50m est tout juste pour certaines longueurs. Luc fait tout en tête, on suit chacun sur un brin à quelques mètres d'intervalle, avec une allure de progression conforme à nos prévisions. Une cordée suisse nous rattrape sur la dernière longueur.

Dernier passage très vertical, plein gaz au dessus du miroir. Arrivés au sommet, c'est la joie ! D'enlever les chaussons. Oui mais aussi d'avoir réalisé le rêve de grimpeur qui nous animait depuis la genèse du projet. Mais l'aventure n'est pas finie, il faut traverser une arête impressionnante, faire même quelques pas de désescalade, avant d'arriver à la croix où nous nous désencorderons. C'est bizarre parfois, l'esprit de

la grimpe, on se vache à chaque relais, sur plusieurs points, on fait gaffe d'être toujours en sécurité, mais pour traverser une arête au dessus de 450 m de gaz, on le fait sans un seul clou. Surtout sans trop y penser...

On ne manque pas de faire une photo devant la croix, sans oublier d'y montrer la bouteille de myrtille et le fanion suisse que Fred a exhibé tout du long sur son sac. Une lampée chacun, et, en avant pour une longue marche de retour qui finira d'achever définitivement la digestion des produits du terroir absorbés la veille.

La bière (pour le plus sportif le Rivella) sera excellemment bienvenue au refuge de Solalex avant retour en Alsace dans la soirée.





L'engagement est d'ores et déjà pris pour un autre itinéraire du Miroir d'Argentine, l'année prochaine !

Vive les VTS ,
Vincent, Luc, Fred



Retour sur notre compétition d'escalade du 8 décembre 2024 !

Notre compétition d'escalade a été un véritable succès, marqué par une forte affluence avec 73 participants issus de tous les clubs alsaciens, montrant une belle représentativité et un esprit de convivialité unique.


Un grand merci à nos bénévoles, dont la mobilisation exemplaire a permis de créer un événement fluide et chaleureux, apprécié de tous.

Cette journée a également été historique pour les Vosges Trotters, avec un premier podium pour nos jeunes grimpeurs : Lise Takouma s'est illustrée en décrochant une 3^e place dans la catégorie U10F. Une performance prometteuse qui souligne les efforts de nos jeunes !

Nous avons hâte d'organiser la prochaine édition et de partager à nouveau des moments sportifs et humains aussi mémorables. À bientôt sur les murs !

Frédéric MOULIE





VOSGES TROTTERS SELESTAT - SCHWARZWALD VEREIN ETTENHEIM - HERBOLZHEIM

Rencontres 2024

Sortie commune dans les Vosges du Nord les 14 et 15 septembre dernier.

27 personnes ont participé à cette sortie et ont pu découvrir l'Etang de Hanau, le château du Falkenstein pour finir par le Colorado alsacien. Un week-end riche en échanges.



Les deux présidents



Le groupe au Colorado alsacien

La sortie à la Wutachschlucht en Allemagne, organisée par le SV Ettenheim, prévue en juin, a été annulée, en raison des mauvaises conditions météo et un éboulement, mais ce ne sera que partie remise.

Rencontre 2025 en Allemagne

Nos amis du Schwarzwaldverein proposent un week end les 21 et 22 juin 2025, ci dessous, la traduction de leur invitation:

Nous souhaitons nous retrouver avec nos amis randonneurs de Sélestat au refuge au Kreuzmoos. A partir de là, nous ferons deux randonnées:

- Samedi nous ferons le Hünersedel-Tour : environ 13 km (4h) dénivelé 390 m
- Dimanche matin, nous randonnerons sur le sentier du panorama Anderweg-Freiamt : distance environ 10 km (3h) dénivelé 210 m.

Guide: Traute ZAHN, courriel: wandern@swv-ettenheim.de

Hébergement

au refuge Wanderheim Kreuzmoos, en dortoir, prix entre 35 et 45 €/pers, selon type de chambre choisie, + 5€ pour les non membres du SWV Ettenheim, le prix de l'hébergement inclus le petit déjeuner.

Repas du soir et boissons selon carte (en sus)

Détail des chambres:

Dortoir : 21 places ; chambre double : 4 places

Chambre double 2 personnes avec douche et toilettes par personnes : 45 € / p

Chambre double avec douche et toilettes en commun par personnes : 40 € / p

En dortoir, avec WC et toilettes en commun : 35 € / p

Taxe de séjour: 1,60 € / p

Attention: seul moyen de paiement sur place, en liquide.





Vue panoramique à partir du refuge



Inscription obligatoire auprès de Gérard (réservation de l'hébergement) avant notre assemblée générale **le 29 mars 2025**, avec le paiement de l'hébergement par chèque, à l'ordre des Vosges Trotters.

Gérard



La forêt, la montagne, les prairies sont des milieux naturels sensibles et fragiles.

Sachons les respecter et préserver

Galerie photos

Brézouard sous la neige



Mes souliers



Balade à Fréland





Les Présidents des Vosges Trotters lors de la rencontre commune au Schiessrothried de gauche à droite : Colmar ; Mulhouse ; Strasbourg ; Marckolsheim et Sélestat,.



Pensées sauvages



Orchidée sauvage (Ophris abeille)



Corso 2024 :

Avant le départ



Défilé de nuit

SEJOUR DECOUVERTE DU JURA

*du mercredi 7 mai au dimanche 11 mai 2025
(Pays des lacs et petite montagne)*

Vous logerez au centre **LE DUCHET (Cap France) dans la Maison de Trémontagne**
14 rue du capitaine Lacuzon 39 150 Saint Laurent-en-Grandvaux

Services : bar, accès internet.

Le tarif du séjour est de 252,10 € pour les 4 nuits en chambre double, en demi-pension (vin de table compris), du dîner du mercredi. au petit déjeuner du dimanche.

Supplément chambre individuelle de 7 € / Personne / nuit

Le centre propose des paniers pique-nique au tarif de 12€, comprenant 1 sandwich ou 1 salade + 1 fruit + petit gâteau + 1 barre vitaminée + chips.

Sinon, les possibilités suivantes :

- Epicerie de l'école au 11 route principale 39150 Nanchez (à 3,5 km)
- Super U au 14 rue du capitaine Lacuzon 39150 Saint-Laurent-en-Grandvaux (à 14 km)
- Fruitière Du Pays Grandvallier au 36 rue de Genève à Sainllaurent-en-Grandvaux

MERCREDI 7 MAI :

Départ de Sélestat à 8h (parking du supermarché Match au 38 bis Rte de Colmar).
vers 10h30 arrivée au Parking du Saut du Doubs.

Petite balade pour aller découvrir le Saut du Doubs, merveille de la nature, située à la frontière franco-suisse. Sa chute d'eau fait 27 m et va jusqu'à 40m de profondeur. Le Saut du Doubs et ses bassins sont classés Grand Site National. Nous y ferons notre pause déjeuner.

- après 25mn de route, arrivée à la Grotte chapelle Notre Dame de Remonot à Les Combes.
Visite libre du site, monument historique depuis décembre 2009.
Le parvis est en partie recouvert par la grotte.

Le fond de la grotte abrite la source de la Gesambrune, courte rivière qui se jette dans le Doubs. Cette source était connue par le passé pour ses effets bienfaiteurs.

- 14h30 visite de la distillerie Guy de Pontarlier labellisée Entreprise du patrimoine vivant. Visite et dégustation gratuites. Vous découvrirez l'histoire de l'absinthe et de l'anis vert et pourrez à la fin de la visite déguster tous leurs produits (de qualité) : apéritifs, liqueurs et eaux de vie.

Après 1h 20 de route, arrivée au centre de vacances.

Possibilité de passer au Super U et / ou à la fruitière de Saint-Laurent-en-Grandvaux, après notre départ de Pontarlier. Nous serions à 15 km du centre.

JEUDI 8 MAI :

Rando « **Tour des 4 lacs par différents belvédères et le pic de l'aigle** »

17km avec 490m de dénivelé positif.

Nous verrons : le pic de l'aigle, le belvédère des 4 lacs, le lac d'Ilay, le lac du grand et le lac du petit Maclu, le lac de Narlay etc... Et nous finirons par la Boissellerie du Hérisson.

VENDREDI 9 MAI :**Rando « les cascades du Hérisson en boucle »**

13 km avec 385m de dénivelé positif.

Nous descendrons le long des cascades du Hérisson jusqu'à la Maison des cascades (entrée 3€) où vous pourrez visionner si vous le souhaitez, un film très intéressant d'une durée de 20mn sur l'histoire des cascades,

Puis direction la ferme auberge du Parc animalier du Hérisson, à 30mn de là, pour déjeuner. Il s'y trouve une aire de pique-nique pour ceux qui veulent 1 repas tiré du sac, et pour les autres : Menu découverte à 21,90 € avec viande grillée de Highland ou d'aurochs bio selon abattages + frites et salade et dessert fait maison au choix.

SAMEDI 10 MAI :**Rando « Lac de Vouglans- Falaises du Surchauffant »**

14 km avec 315m de dénivelé positif.

Le lac de Vouglans est le 3e plus grand lac de retenue de France.

Nous partirons du camping du Surchauffant au Pont de la Pyle.

Une fois revenus aux véhicules, direction Saint-Claude à 30mn de route, capitale de la pipe et du diamant.

Nous y visiterons le très intéressant musée de la pipe et du diamant (entrée 5€) situé 1 place Jacques Faizant.. Parkings gratuits : Place Saint Hubert (à 500m) + parking La Bruyère (à 800m). Passage dans une boutique d'artisanat sur corne au 4 rue du marché à Saint Claude, à 2 pas du musée. Vous y trouverez de superbes objets dont des couteaux et des bijoux. Le patron vous fera une démonstration de création.

DIMANCHE 11 MAI :**Rando « les gorges de la Langouette »**

Boucle de 10 km avec 27 m de dénivelé positif

Sur le retour en Alsace, arrêt au très intéressant « Musée de l'aventure Peugeot » au carrefour de l'Europe à Sochaux. Musée ouvert de 10h à 18h, entrée 12€.

Possibilité de visite guidée sur réservation, pour les groupes. A voir..

Pour plus de renseignements, et / ou inscription , s'adresser à :
Valérie TRUCHE

no.reply.qe.pour.photos@gmail.com

Votre Blattel

Le **Vosges Trotters Blattel** est le bulletin de liaison entre les membres.

Les lignes de ce blattel sont ouvertes à nos membres, n'hésitez pas à enrichir le prochain blattel et transmettez-nous vos textes de randonnées, d'escalades, histoires, photos, informations pertinentes ou quelques bonnes nouvelles à partager entre Vosges Trotters, et ce, tout au long de l'année.

Vos propositions sont les bienvenues...

Merci à tous ...

Contacts :

Maximilien GARDES

Courriel:

contact@vtselestat.fr

Gérard ERNST

Courriel:

grardernst@gmail.com

A noter : les magasins INTERSPORT et SPORT 2000 font une remise de 10% sur présentation de la carte de membre VTS sur vos achats suivants:

Randonnée: textile montagne; chaussures; matériel et accessoires

Escalade: chaussons et matériel technique



Rédaction:

Olivia LATSCHA ; Béatrice LATSCHA ; Valérie TRUCHE ; Vincent PROD'HON ; Luc HERRMANN ; Frédéric MOULIE ; Frédéric SCHAEFFER ; Maximilien GARDÈS ; Raymond HURSTEL ; Monique ERNST ; Gérard ERNST.

Photos:

Dominique LEOPOLD ; Olivia LATSCHA ; Fernande ROHMER ; Béatrice LATSCHA ; Marie Paule HURSTEL ; Raymond HURSTEL ; Sébastien SMET ; Gérard ERNST .